

СХЕМА РАСПОЛОЖЕНИЯ ЗЕМЕЛЬНОГО УЧАСТКА НА КАДАСТРОВом ПЛАНЕ ТЕРРИТОРИИ

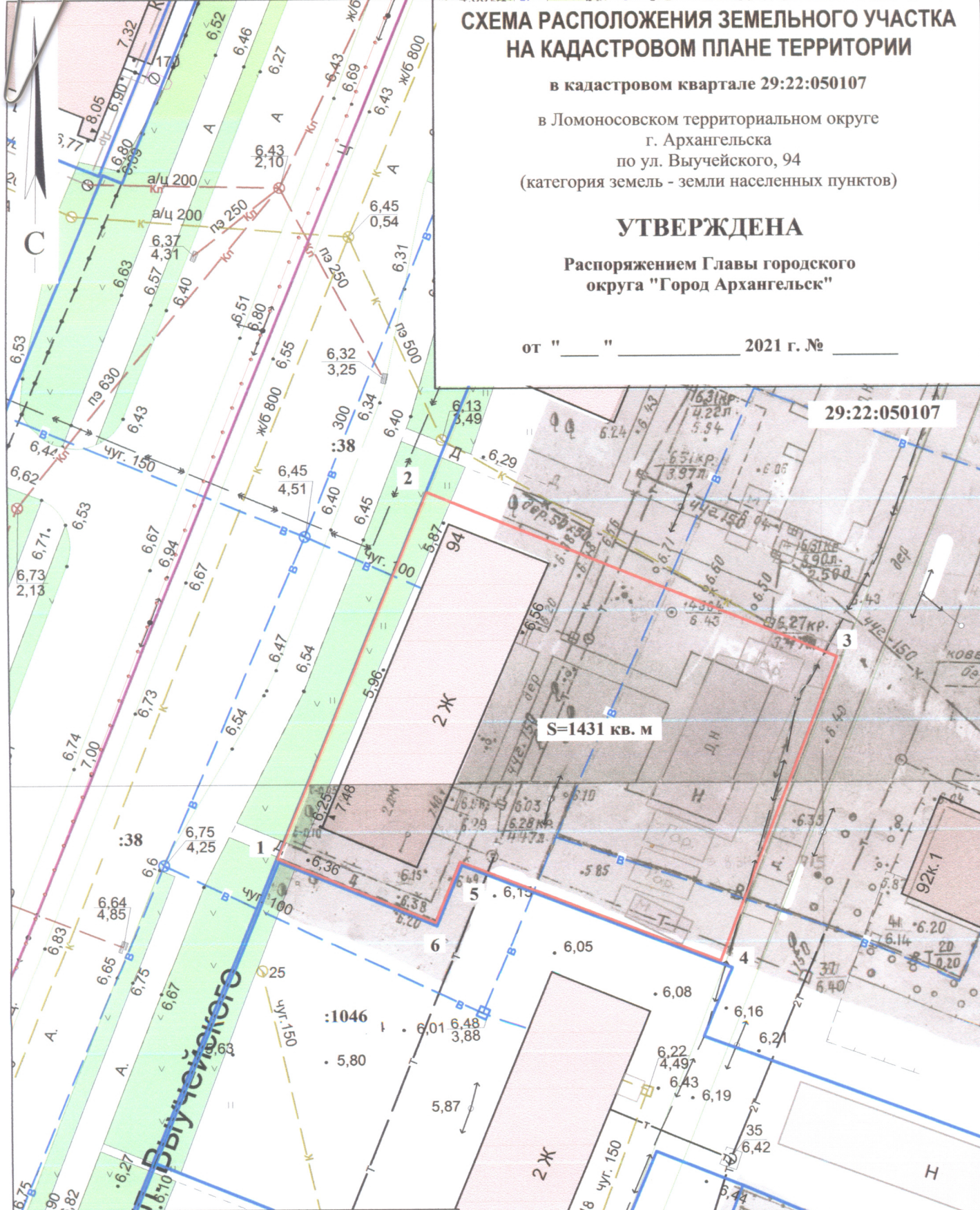
в кадастровом квартале 29:22:050107

в Ломоносовском территориальном округе
г. Архангельска
по ул. Выучейского, 94
(категория земель - земли населенных пунктов)

УТВЕРЖДЕНА

Распоряжением Главы городского
округа "Город Архангельск"

от "___" _____ 2021 г. № _____



Система координат МСК-29

Условный номер земельного участка

Площадь земельного участка 1431 кв. м

Обозначение характерных точек грани	координаты, м	
	X	Y
1	651970.37	2520882.40
2	652005.96	2520895.47
3	651991.47	2520934.76
4	651962.02	2520924.64
5	651970.61	2520899.73
6	651964.78	2520897.56

УСЛОВНЫЕ ОБОЗНАЧЕНИЯ:

- изображение границ образуемого земельного участка
- изображение границ учтенных земельных участков

29:22:050107 надпись кадастрового номера кадастрового квартала

:1046 надпись кадастрового номера земельного участка

Масштаб 1 : 500

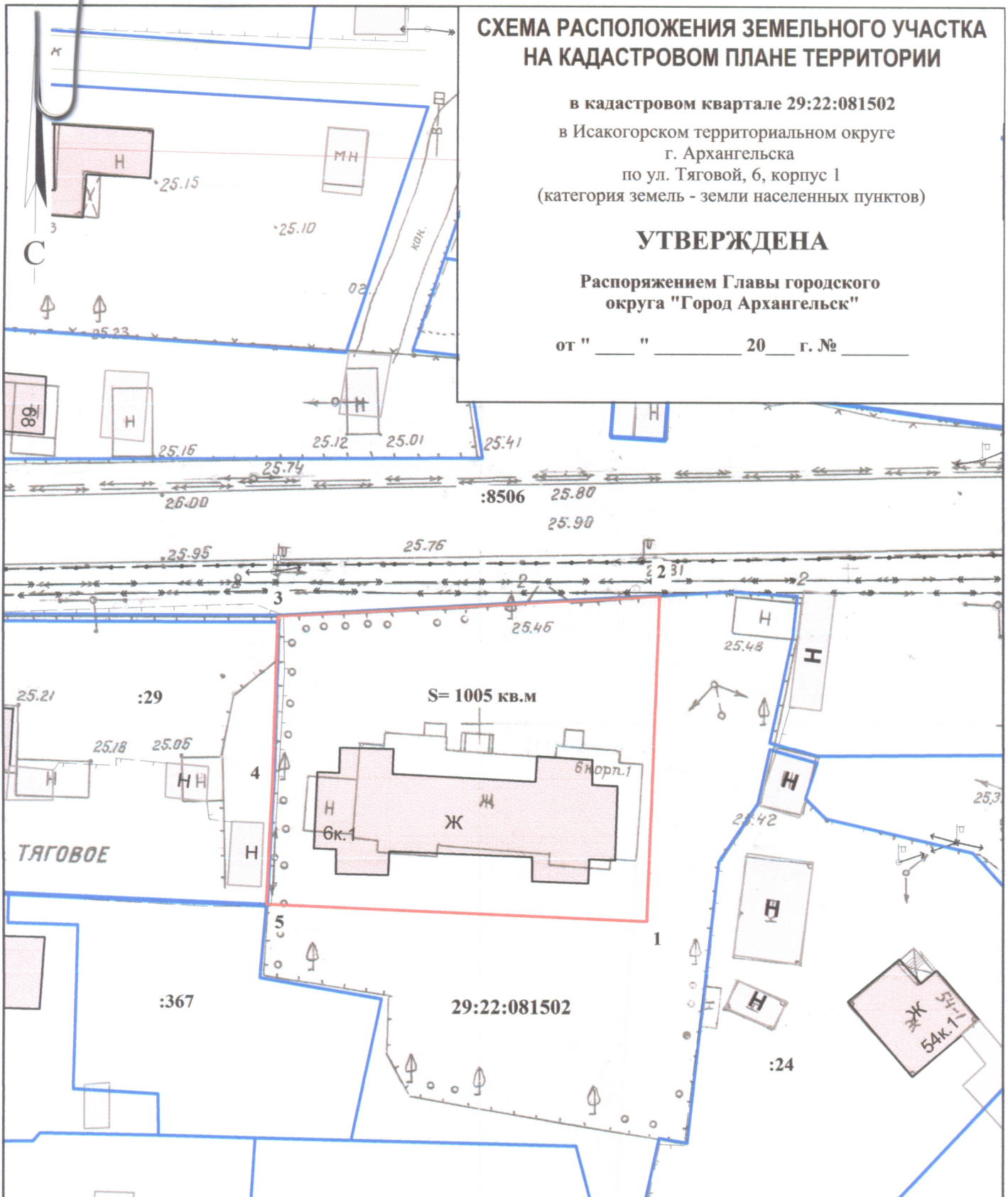
СХЕМА РАСПОЛОЖЕНИЯ ЗЕМЕЛЬНОГО УЧАСТКА НА КАДАСТРОВОМ ПЛАНЕ ТЕРРИТОРИИ

в кадастровом квартале 29:22:081502
в Исакогорском территориальном округе
г. Архангельска
по ул. Тяговой, 6, корпус 1
(категория земель - земли населенных пунктов)

УТВЕРЖДЕНА

Распоряжением Главы городского
округа "Город Архангельск"

от " ___ " ___ 20__ г. № ___



Система координат МСК-29

Условный номер земельного участка

Площадь земельного участка 1005 кв.м.

Обозначение характерных точек границ	координаты, м	
	X	Y
1	640734.34	2524431.79
2	640764.82	2524431.83
3	640761.55	2524396.83
4	640746.34	2524396.93
5	640734.53	2524396.78

УСЛОВНЫЕ ОБОЗНАЧЕНИЯ:

- граница образуемого земельного участка
- граница учтенных земельных участков
- 29:22:081502** номер кадастрового квартала
- :29** кадастровый номер земельного участка

Масштаб 1 : 500

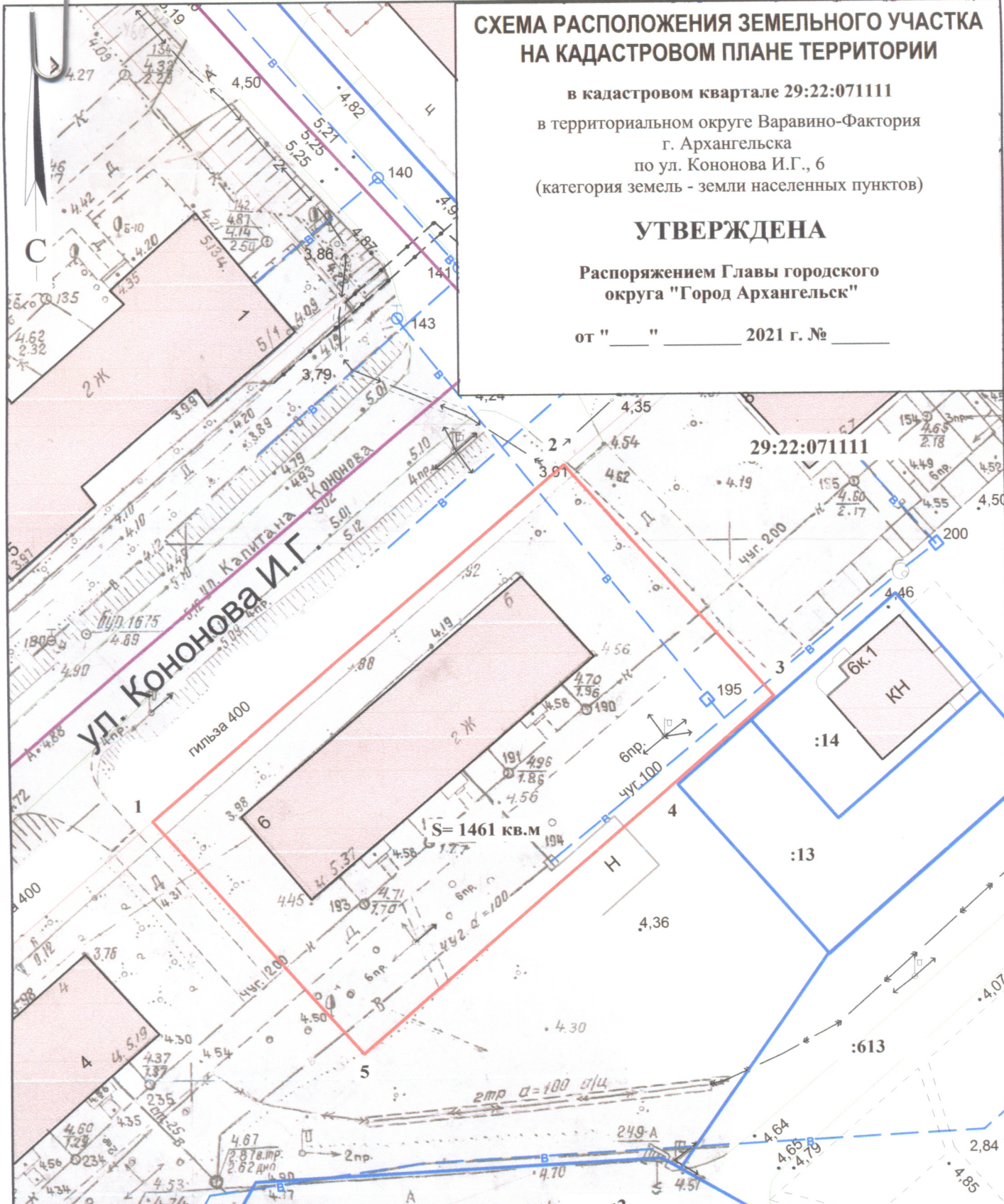
СХЕМА РАСПОЛОЖЕНИЯ ЗЕМЕЛЬНОГО УЧАСТКА НА КАДАСТРОВОМ ПЛАНЕ ТЕРРИТОРИИ

в кадастровом квартале 29:22:071111
в территориальном округе Варавино-Фактория
г. Архангельска
по ул. Кононова И.Г., 6
(категория земель - земли населенных пунктов)

УТВЕРЖДЕНА

Распоряжением Главы городского
округа "Город Архангельск"

от "___" _____ 2021 г. № _____



Система координат МСК-29

Условный номер земельного участка

Площадь земельного участка 1461 кв.м.

Обозначение характерных точек границ	координаты, м	
	X	Y
1	647563.98	2527855.47
2	647598.31	2527892.37
3	647577.44	2527912.31
4	647568.97	2527903.30
5	647542.93	2527875.62

УСЛОВНЫЕ ОБОЗНАЧЕНИЯ:

- граница образуемого земельного участка
- граница учтенных земельных участков
- 29:22:071111 номер кадастрового квартала
- :613 кадастровый номер земельного участка

Масштаб 1 : 500

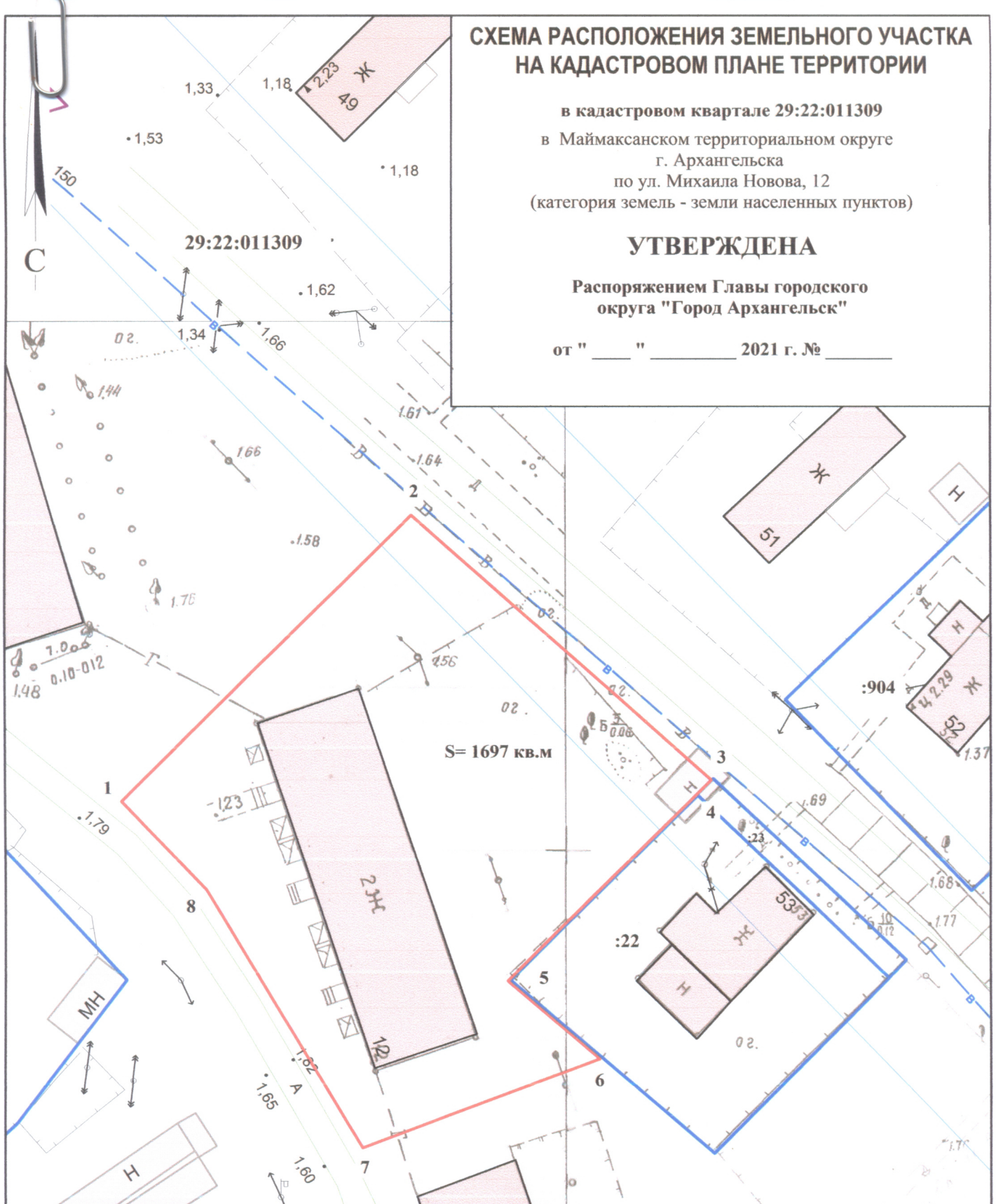
СХЕМА РАСПОЛОЖЕНИЯ ЗЕМЕЛЬНОГО УЧАСТКА НА КАДАСТРОВОМ ПЛАНЕ ТЕРРИТОРИИ

в кадастровом квартале 29:22:011309
в Маймаксанском территориальном округе
г. Архангельска
по ул. Михаила Новова, 12
(категория земель - земли населенных пунктов)

УТВЕРЖДЕНА

Распоряжением Главы городского
округа "Город Архангельск"

от " ____ " _____ 2021 г. № _____



Система координат МСК-29

Условный номер земельного участка

Площадь земельного участка 1697 кв.м.

Обозначение характерных точек границ	координаты, м	
	X	Y
1	667341.78	2518152.65
2	667369.77	2518178.66
3	667345.88	2518207.53
4	667344.31	2518206.08
5	667326.23	2518189.27
6	667319.17	2518198.13
7	667309.94	2518176.35
8	667333.70	2518160.94

УСЛОВНЫЕ ОБОЗНАЧЕНИЯ:

- граница образуемого земельного участка
- граница учтенных земельных участков
- 29:22:011309 номер кадастрового квартала
- :22 кадастровый номер земельного участка

Масштаб 1 : 500

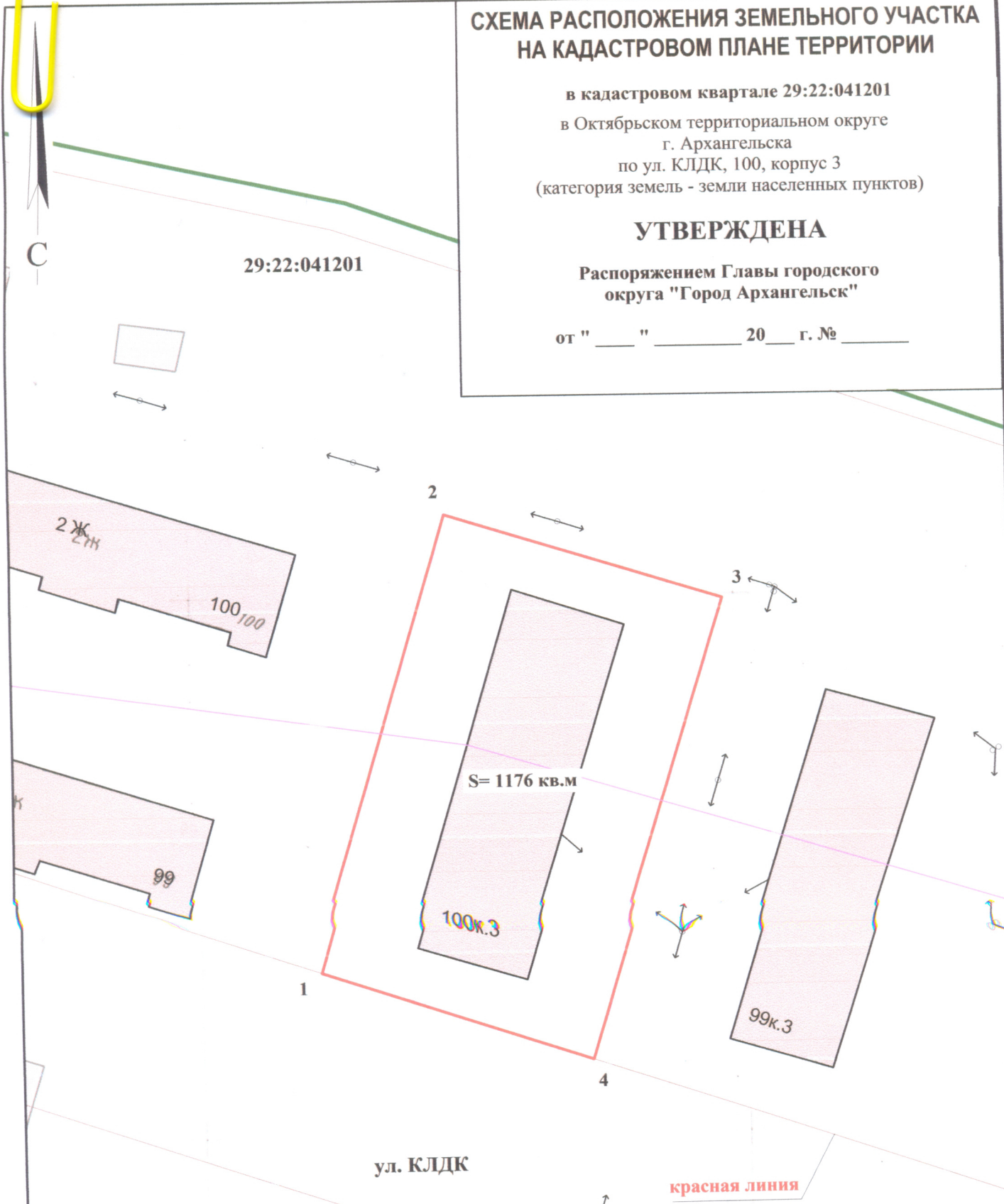
СХЕМА РАСПОЛОЖЕНИЯ ЗЕМЕЛЬНОГО УЧАСТКА НА КАДАСТРОВОМ ПЛАНЕ ТЕРРИТОРИИ

в кадастровом квартале 29:22:041201
в Октябрьском территориальном округе
г. Архангельска
по ул. КЛДК, 100, корпус 3
(категория земель - земли населенных пунктов)

УТВЕРЖДЕНА

Распоряжением Главы городского
округа "Город Архангельск"

от " ___ " _____ 20__ г. № _____



ул. КЛДК

красная линия

Система координат МСК-29		
Условный номер земельного участка		
Площадь земельного участка 1176 кв.м.		
Обозначение характерных точек границ	координаты, м	
	X	Y
1	651095.27	2514422.61
2	651138.01	2514433.63
3	651131.00	2514459.38
4	651087.74	2514447.72

УСЛОВНЫЕ ОБОЗНАЧЕНИЯ:

	граница образуемого земельного участка
	граница учтенных земельных участков
29:22:041201	номер кадастрового квартала

Масштаб 1 : 500

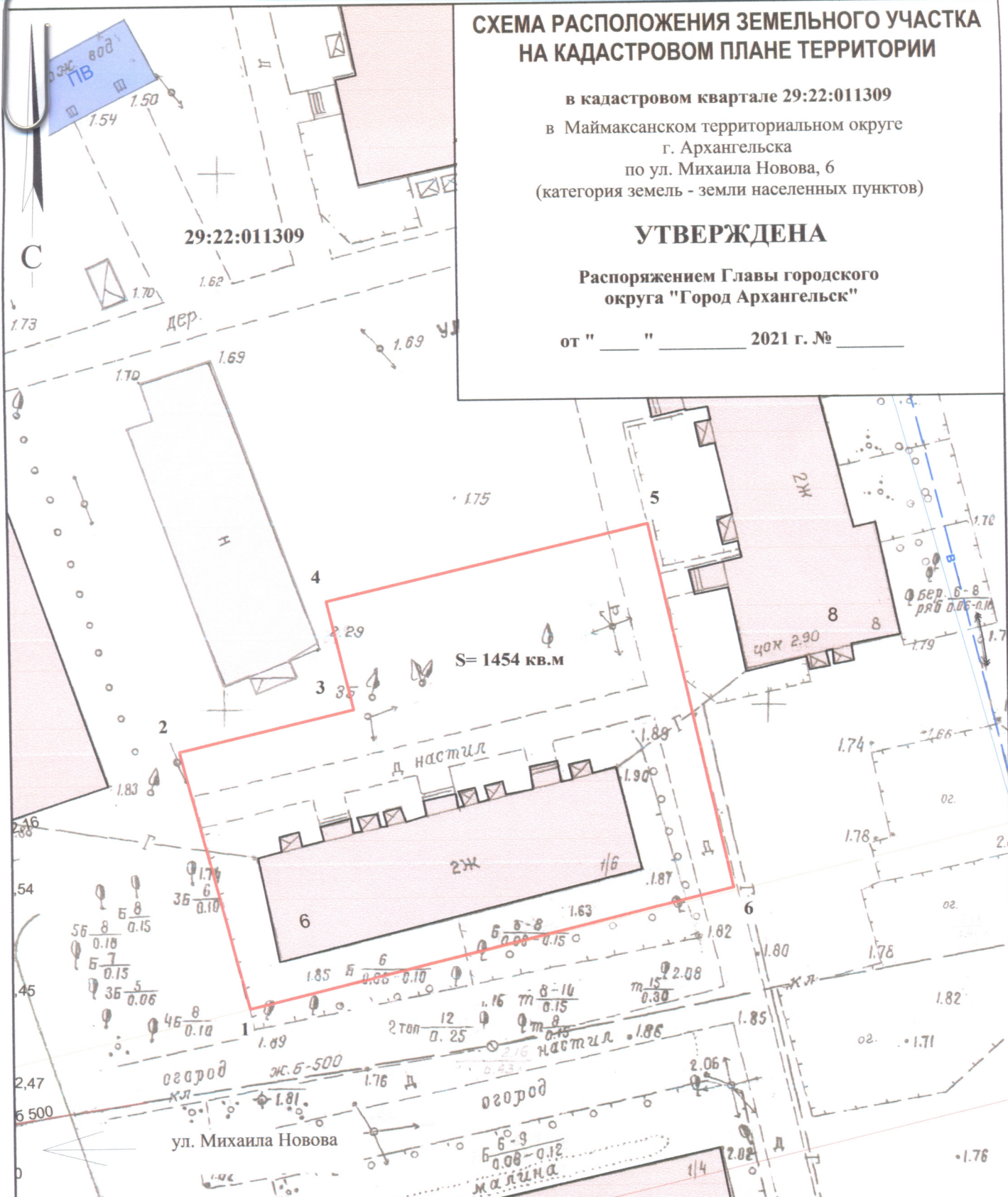
СХЕМА РАСПОЛОЖЕНИЯ ЗЕМЕЛЬНОГО УЧАСТКА НА КАДАСТРОВОМ ПЛАНЕ ТЕРРИТОРИИ

в кадастровом квартале 29:22:011309
в Маймаксанском территориальном округе
г. Архангельска
по ул. Михаила Новова, 6
(категория земель - земли населенных пунктов)

УТВЕРЖДЕНА

Распоряжением Главы городского округа
"Город Архангельск"

от " " 2021 г. №



Система координат МСК-29		
Условный номер земельного участка		
Площадь земельного участка 1454 кв.м.		
Обозначение характерных точек границ	координаты, м	
	X	Y
1	667162.97	2518253.03
2	667186.69	2518245.89
3	667191.06	2518261.83
4	667201.08	2518259.08
5	667209.14	2518288.41
6	667175.48	2518297.17

- УСЛОВНЫЕ ОБОЗНАЧЕНИЯ:**
- граница образуемого земельного участка
 - граница учтенных земельных участков
 - 29:22:011309 номер кадастрового квартала

Масштаб 1 : 500